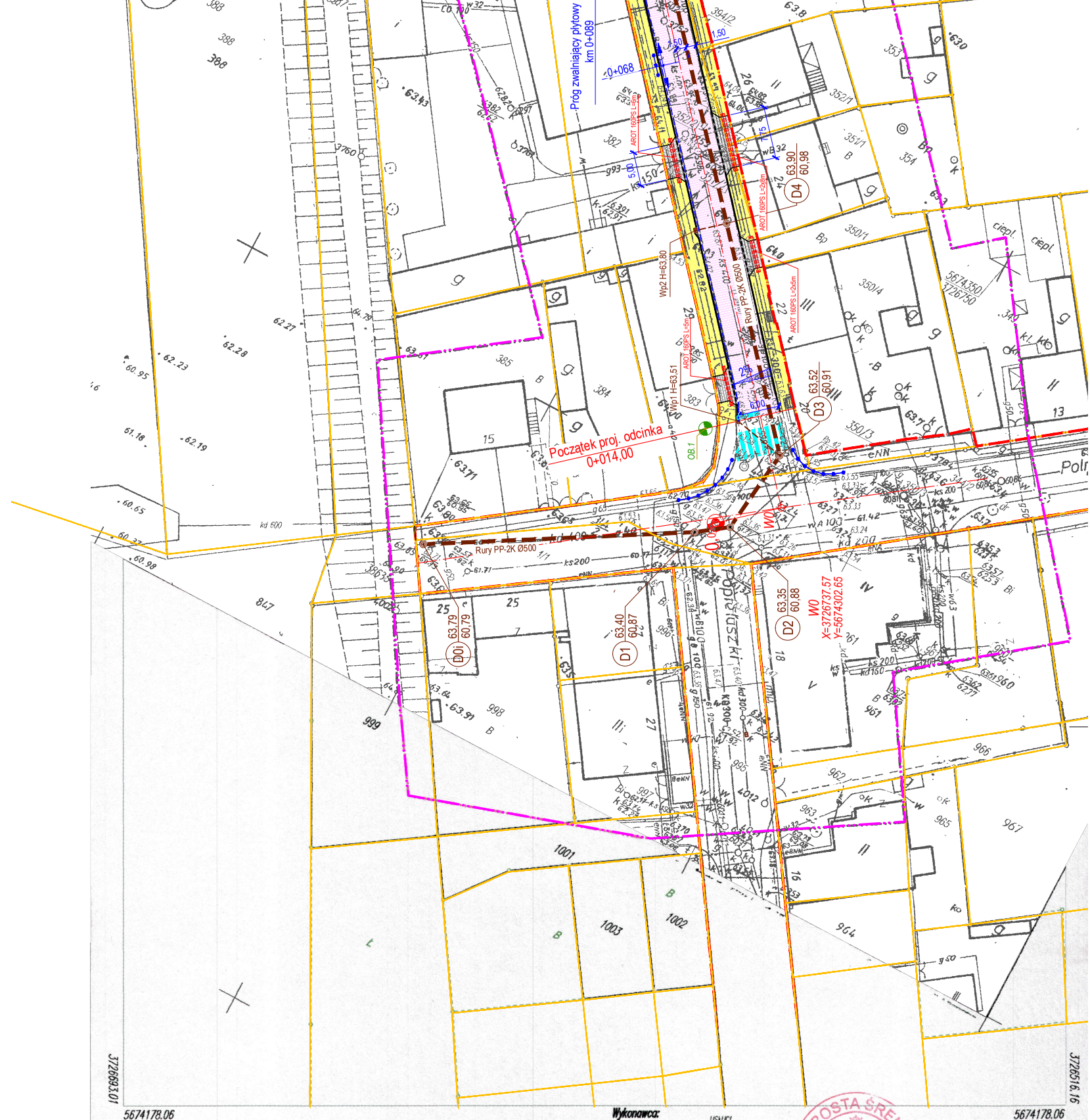

Próg zwalniający płytowy km 0+089
-0+068
Początek proj. odcinka 0+014,00
Rury PP-2K Ø500
Wp1 H=63,51
Wp2 H=63,80
AROT 160PS L=5m
AROT 160PS L=6m
AROT 160PS L=2x8m
AROT 160PS L=2x5m
OB.1
D0i 63,79 60,79
D1 63,40 60,87
D2 63,35 60,88
D3 63,52 60,91
D4 63,90 60,98
W0
X=3726737.57
Y=5674302.65
Popiełuszki
372693.01
3726516.16
5674178.06
5674178.06

**Wykonawca:**

USŁUGI
GEODEZYJNO KARTOGRAFICZNE
Krzysztof Tomczak
63-100 Śrem, Nochowo, ul. Letnia 14
NIP 785-104-85-71 REGON 630447437
Krzysztof Tomczak
geodeta uprawniony
Nr rej. GUC i K 3603

Nochowo, Letnia 14, tel. 604 228845

Obręb : 0007 Śrem
Gmina:302604_4 ŚREM
ul. Popiełuszki

Układ: 1965, wys. Kronsztad

# MAPA ZASADNICZA DO CELÓW PROJEKTOWYCH

WTÓRNIK

Montaż ark. 433.114.051.1,3 i 053.1

1:500

GN.6640.1972.2018

Stan aktualny na dzień 15.12.2018 r

UWAGA: Nie wyklucza się w terenie innych nie wykazanych na niniejszej mapie urządzeń podziemnych, które nie były zgłoszone do inwentaryzacji lub o których brak informacji w instytucjach branżowych.
Kolorem czerwonym zaznaczono pkt osnowy geodezyjnej które podlegają ochronie.
Zgodnie z art.48 pkt 3 ustawy z dn. 17 maja 1989 r "Prawo geodezyjne i kartograficzne"(Dz.U. z 2016 r. 1629) kto (.....) niszczy, uszkadza i przemieszcza znaki geodezyjne (....) podlega karze grzywny.

Poświadcza się, że niniejszy dokument został opracowany w wyniku prac geodezyjnych i kartograficznych, których rezultaty zawiera operat techniczny wpisany do ewidencji materiałów państwowego zasobu geodezyjnego i kartograficznego

STAROSTA ŚREMSKI

P.3026.2019. 107
(identyfikator ewidencyjny materiału zasobu-operatu technicznego)

25 STY. 2019
(data wpisania operatu technicznego do ewidencji materiałów zasobu)

z up. STAROSTY
Sławomir Skrzypczak
Geodeta Powiatowy
(imię, nazwisko i podpis osoby reprezentującej organ)

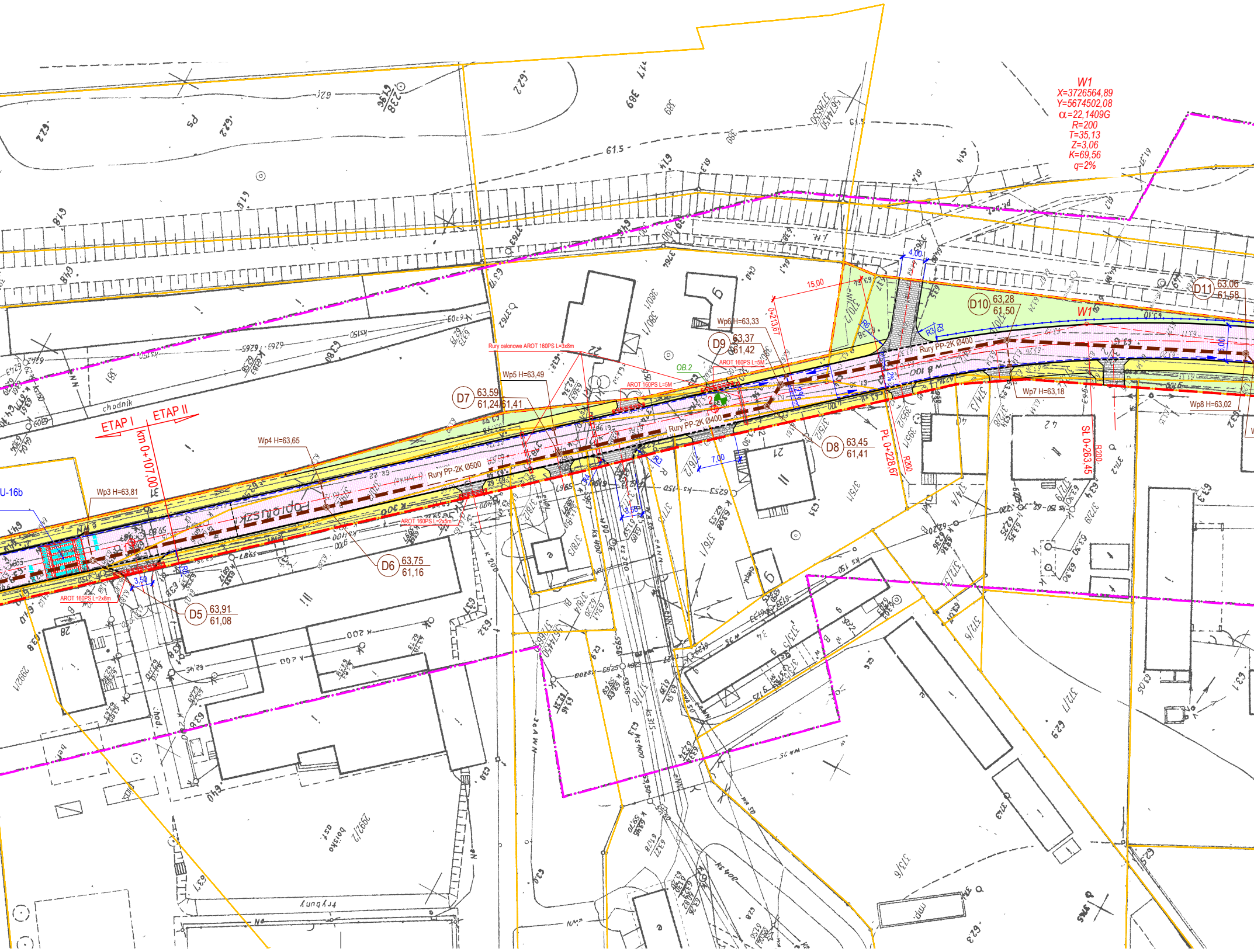
W1
X=3726564,89
Y=5674502,08
α=22,1409G
R=200
T=35,13
Z=3,06
K=69,56
q=2%
ETAP I
ETAP II
km 0+107,00
U-16b
chodnik
Wp3 H=63,81
Wp4 H=63,65
Wp5 H=63,49
Wp6 H=63,33
Wp7 H=63,18
Wp8 H=63,02
D5 63,91 61,08
D6 63,75 61,16
D7 63,59 61,24 61,41
D8 63,45 61,41
D9 63,37 61,42
D10 63,28 61,50
D11 63,06 61,58
Rury PP-2K Ø500
Rury PP-2K Ø400
Rury osłonowe AROT 160PS L=3x8m
AROT 160PS L=5M
AROT 160PS L=2x5m
AROT 160PS L=2x8m
OB.2
0+213,67
15,00
4,00
7,00
3,50
2%
R3
R6
R200
PL 0+228,67
SL 0+263,45
W1

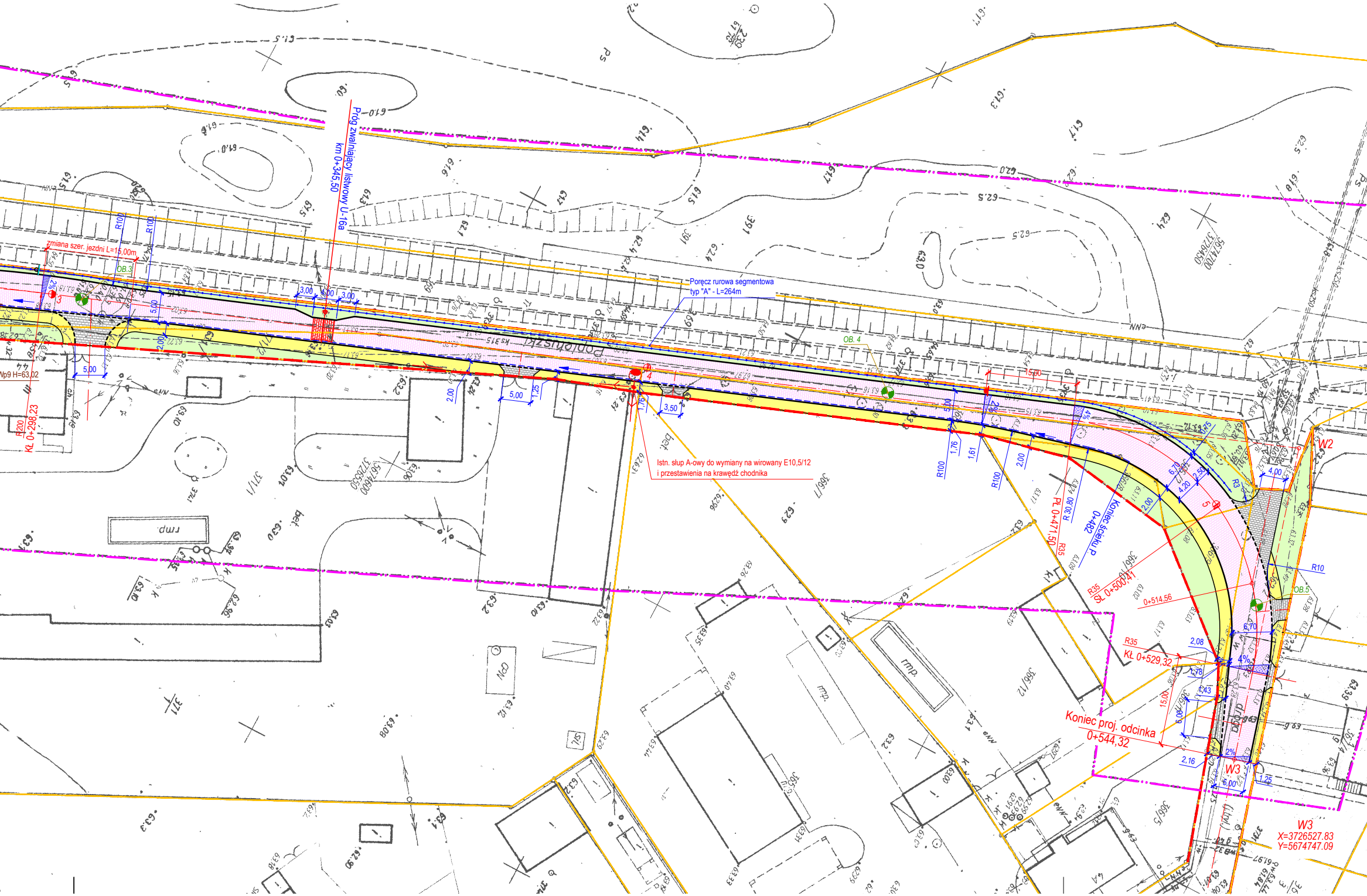
Próg zwalniający listwowy U-16a
km 0+345,50
zmiana szer. jezdni L=15,00m
OB.3
R100
R100
3
2%
5,00
2,00
5,00
3,00
4,00
3,00
Wp9 H=63,02
R200
KŁ 0+298,23
Popiełuszki
Poręcz rurowa segmentowa
typ "A" - L=264m
OB. 4
2,00
5,00
1,25
4
1,76
3,50
Istn. słup A-owy do wymiany na wirowany E10,5/12
i przestawienia na krawędź chodnika
15,00
R100
1,76
1,61
5,00
2%
R100
2,00
4%
PŁ 0+471,50
R 30,80
R35
Koniec ścieku P
0+482
0,75
6,70
4,20
2,50
2,00
R3
5
4,00
W2
R10
OB.5
R35
ŚL 0+500,41
0+514,56
6,70
2,08
R35
KŁ 0+529,32
4%
1,78
1,43
15,00
6,00
Koniec proj. odcinka
0+544,32
2%
2,16
W3
5,00
1,25
W3
X=3726527.83
Y=5674747.09
bet.
rmp.
366/7
366/10
366/12
366/5
371/1
371
391
369

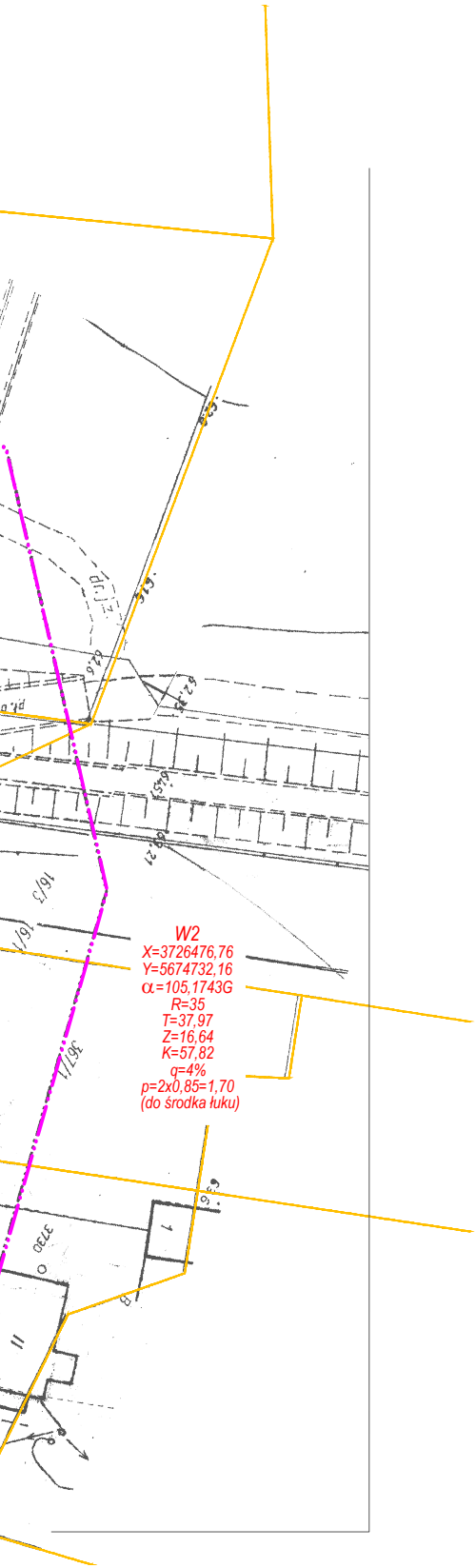
W2
X=3726476,76
Y=5674732,16
α=105,1743G
R=35
T=37,97
Z=16,64
K=57,82
q=4%
p=2x0,85=1,70
(do środka łuku)
16/3
16/1
367/1
3730

## OZNACZENIA:

| | |
|---|---|
| — | Granice ewidencyjne działek |
| -·-·- | Granica pasa drogowego |
| 🟨 | Proj. nawierzchnia chodników z kostki betonowej brukowej czerwonej |
| ▨ | Proj. naw. wjazdów z kostki beton. w kolorze grafitowym |
| ▦ | Proj. nawierzchnia jezdni z kostki brukowej szarej |
| 🟩 | Tereny zieleni |
| ⊗ OB.3 | Lokalizacja otworów badawczych |

## UZBROJENIE PROJEKTOWANE:

| | |
|---|---|
| D2 63,06 61,22 — — — | Proj. kanał deszczowy z rur PP-2K |
| Wp25 | Proj. wpusty deszcz. z przykanalikiem z rur PP-2K Ø200mm |
| ═══ | Rury osłonowe dwudzielne AROT 160PS |
| ←○→ | Słup ośw. E10,5/12 |

## UWAGI:

1. Studzienki (skrzynki) dla istn. urządzeń podziemnych należy wyregulować do rzędnych projektowanego terenu.

ZPiRD
Poznań
Rok założenia
1990

**ZAKŁAD PROJEKTOWANIA**
**i REALIZACJI DRÓG**
*mgr inż. Zenon Jurga*
*62-069 Dąbrowa ul. Leśna 26*

STADIUM:
**PROJEKT BUDOWLANO-WYKONAWCZY**

INWESTOR:
**Gmina Śrem**

OBIEKT:
**BUDOWA UL. POPIEŁUSZKI w ŚREMIE**
**na odcinku od ul. Polnej do ul. Końcowej**

BRANŻA:
**PROJEKT DROGOWY**

PRZEDMIOT RYSUNKU:
**PLAN SYTUACYJNY**

SKALA:
**1:500**

PROJEKTANT:
**mgr inż. Zenon Jurga**
*Uprawnienia budowlane do projektowania i kierowania robotami budowlanymi bez ograniczeń w specjalności: drogi*
*Nr ewid. upr.: 165/73 WZDP Poznań*

PODPIS:

DATA OPRAC.:
**07. 2019**

SPRAWDZAJĄCY:
**mgr inż. Jacek Holtzer**
*Uprawnienia budowlane do projektowania i kierowania robotami budowlanymi bez ograniczeń w specjalności: drogi*
*Nr ewid. upr.: 133/69 i 40/72 WZDP Poznań*

PODPIS:

NR RYS.:
**2.**